



Kanton Bern  
Canton de Berne

### Verbesserungen fürs Velo 2018–2027

- 1 Uttigen – Heimberg, CIS Steg, Langsamverkehrsbrücke
- 2 Heimberg – Uetendorf, Neubau Radstreifen
- 3 Temporäre Öffnung Uttigenstrasse für den Langsamverkehr

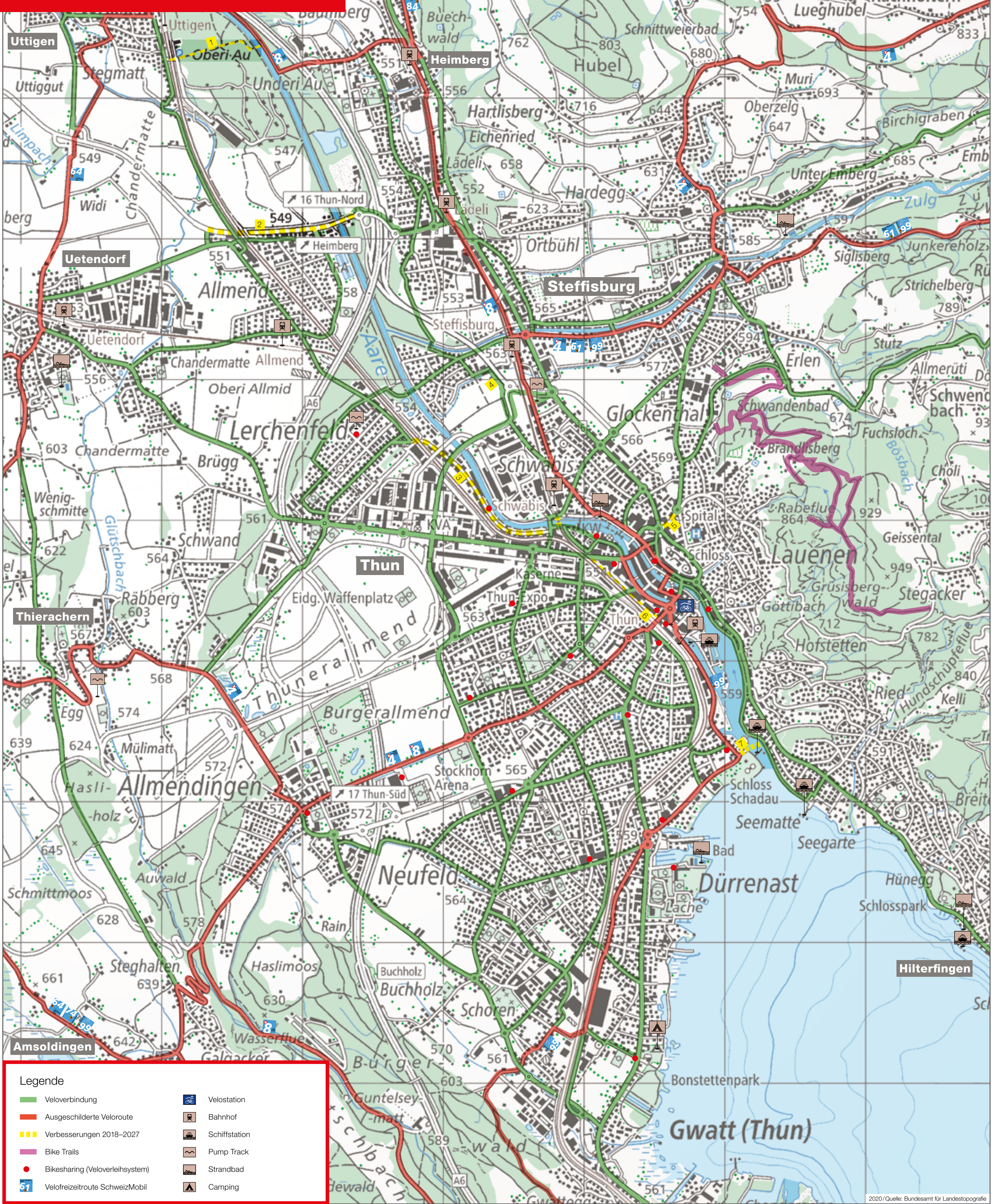
- 4 Bypass Thun Nord, Radwegverbindung



- 5 Erneuerung Steffisburgstrasse, Steigungshilfe
- 6 Bahnhof – Selve – Schwäbis, Langsamverkehrsverbindung
- 7 Fähre, Scherzigen – Bächmatte

Ein gemeinsames Engagement von:  
Kanton Bern  
Stadt Thun  
Gemeinde Heimberg  
Gemeinde Hilterfingen  
Gemeinde Uetendorf  
Gemeinde Thierachern  
Gemeinde Steffisburg

Zu beziehen bei:  
Bau- und Verkehrsdirektion  
des Kantons Bern  
Feldstrasse 1, CH-3011 Bern  
Info: 031 26 26 26  
www.bvd.bf.ch




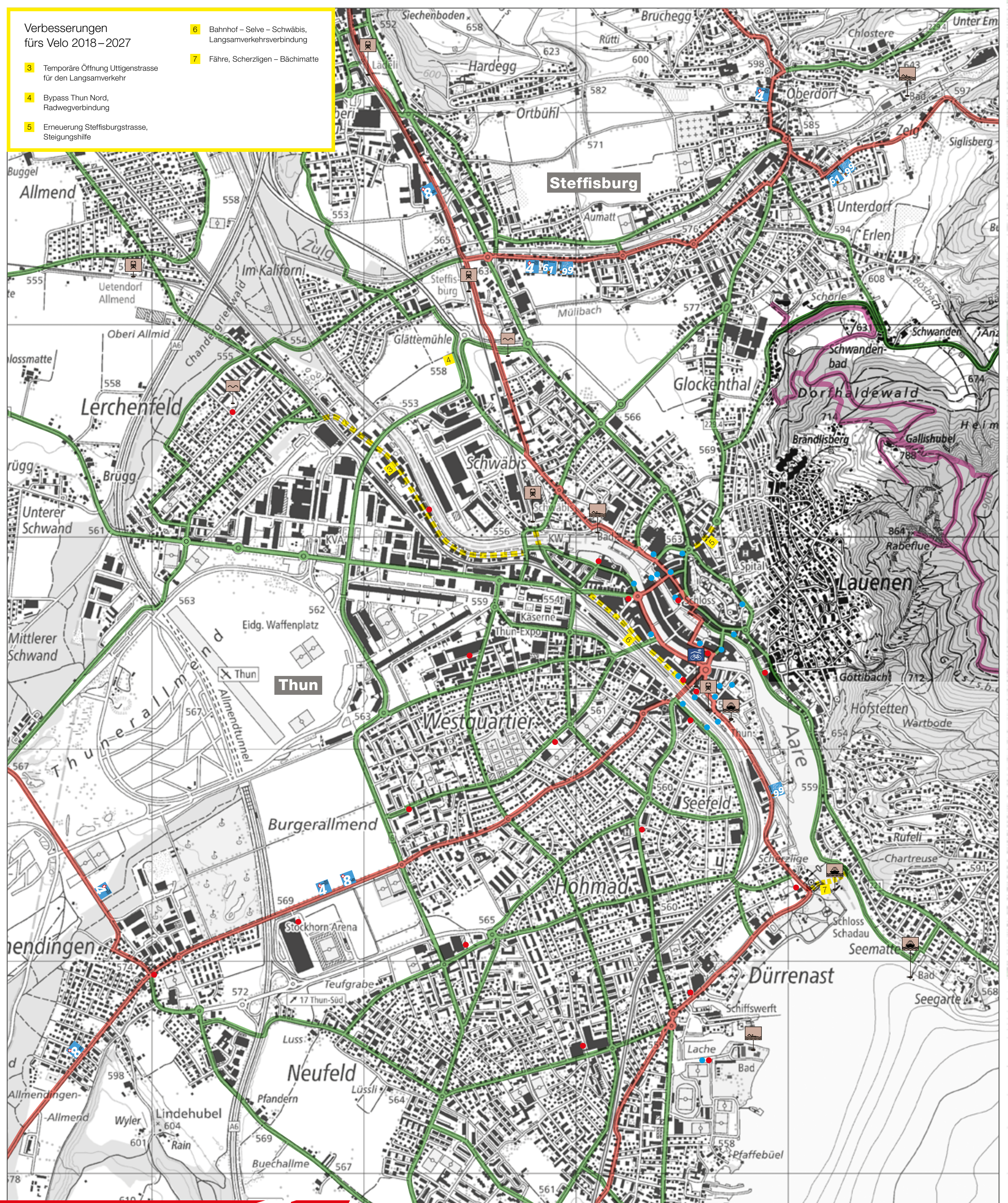
**Legende**

Veloverbindung	Velostation
Ausgeschilderte Veloroute	Bahnhof
Verbesserungen 2018–2027	Schiffstation
Bike Trails	Pump Track
Bikesharing (Veloleihsystem)	Strandbad
Velofreizeitroute SchweizMobil	Camping

Verbesserungen  
fürs Velo 2018–2027

- 3 Temporäre Öffnung Uttigenstrasse für den Langsamverkehr
- 4 Bypass Thun Nord, Radwegverbindung
- 5 Erneuerung Steffisburgstrasse, Steigungshilfe

- 6 Bahnhof – Selve – Schwäbis, Langsamverkehrsverbindung
- 7 Fähre, Scherzligen – Bächmatten



Legende

- Veloverbindung
  - Ausgeschilderte Veloroute
  - Verbesserungen 2018–2027
  - Bike Trails
  - Bikesharing (Veloverleihsystem)
  - Abstellplatz Velo
- Velofreizeitroute SchweizMobil
  - Velostation
  - Bahnhof
  - Schiffstation
  - Pump Track
  - Strandbad

Mit freundlicher Unterstützung

